

















# Marktgemeinde Neufelden

## Lageplan Neufelden West-Phase 2 inkl. Einzugsfläche

### Legende:

-  gepl. Schmutzwasserkanal
-  gepl. Regenwasserkanal
-  best. Misch-, Schmutzwasserkanal
-  best. Regenwasserkanal
-  Wasserleitung
-  Hausanschlüsse (SW, RW, WL)
-  Einzugsflächengrenze Erweiterung wr. bewilligt Wa10-68-1998
-  Einzugsflächengrenze Erweiterung wr. bewilligt BHROWA-2018-70592/62-Tr
-  Gesamteinzugsflächengrenze Erweiterung Phase 1 und Phase 2
-  KG-Grenze
-  Gemeindegrenze
-  Straße
-  Wasser
-  Wald
-  Gebäude
-  Humus

3,70ha  
0,10 | 2

Einzugsfläche  
Abfl. beiw. Nr.

**JUNG**  
& Partner

Planung / Projektmanagement / Bauleitung  
Kulturtechnik & Wasserwirtschaft  
Leitungsinformationssystem

Lösungen für Lebensräume


**JUNG & Partner GmbH**  
4283 Bad Zell, Stockfeld 9

Niederlassung: 4020 Linz, Am Winterhafen 1  
Tel: +43 (0)732/784932-0, Fax: 784932-55

office@wasserwirtschaft.co.at  
www.wasserwirtschaft.co.at

Auftraggeber:  
**Marktgemeinde Neufelden**  
**Markt 22**  
**4120 Neufelden**

Projekt:  
**Kanalisation**  
**Erweiterung Neufelden West - Phase 2**

entworfen:	RP	Maßstab:	1 : 1000	Plankategorie: Projektplan
gezeichnet:	RP	Projektgebiet:	Neufelden	
geprüft:	SS	Datum:	25.01.2024	Beilage: <b>3</b>
Unterschrift:		Z.Nr.:	<b>164A0310-P-Z02</b>	Ausfertigung: <b>A</b>
		EDV Pfad:	Y:\01_JUNG GmbH\Auftraggeber\164 Neufelden\01_Projektierung\164A0310_Erw. Neufelden West Phase 2 BA213_Projektspläne\Lagepläne\164A0310_P_LP.dwg	

